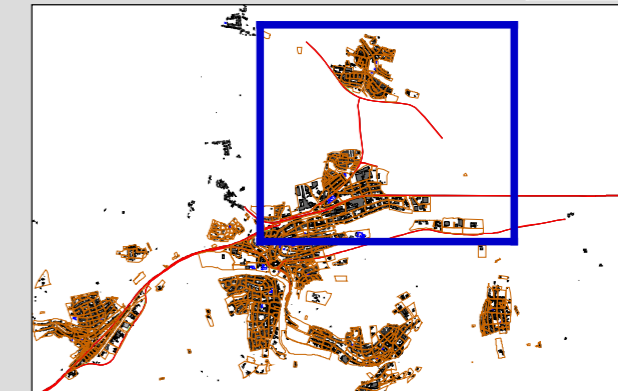


Lienzingen















Straßenlärm 24 Stunden L_{NIGHT} in dB(A)

Lienzingen

06
Karte



Berechnungspunkthöhe: 4m über Gelände
Berechnungsraster: 10m x 10m

Pegelwerte L _{night} in dB(A)		Zeichenerklärung	
	> 75		Emissionslinie
	> 70		Hauptgebäude
	> 65		Nebengebäude
	> 60		Schule
	> 55		Kindergarten
	> 50		Lärmschutzwand
	<= 50		Krankenhaus

Lärmaktionsplanung 2008 Mühlacker

1:15000
0 100 200 400 600 800



Große Kreisstadt
Mühlacker



Braunstein + Berndt GmbH

INGENIEURBÜRO FÜR
SOFTWAREENTWICKLUNG
LÄRMSCHUTZ • UMWELTPLANUNG



Etzwiesenberg 15 | D-71522 Backnang
Tel. +49.7191.9144-0 | Fax +49.7191.9144-24

Erstellt am:
14. Juli 2008

Bearbeitung:
Dipl.-Ing. Gert Braunstein